


4 Oportunidades de Uso Diurno



Marisma al sur del río Upper Truckee

Restaurando la Marisma, Mejorando las Conexiones

ELEMENTOS FLEXIBLES DEL SITIO

The Conservancy está explorando la parcela Ponderosa como posible ubicación para una zona de uso diurno dentro del sitio del proyecto. Esta parcela ofrece un entorno más resistente y adecuado para las instalaciones debido a su ubicación frente a carril bici South Tahoe, su uso actual como punto de acceso al río para la navegación, su elevación (aproximadamente 10 pies sobre la superficie del pantano) y su área relativamente plana y amplia. La participación inicial de la comunidad indica interés en las instalaciones en esta ubicación.

Los miembros de la comunidad expresaron su apoyo a los siete elementos flexibles del sitio que se indican a continuación. Todos los elementos están sujetos a consideraciones culturales y biológicas sensibles, así como a consideraciones regulatorias.



■ ÁREA DE PICNIC / PABELLONES

- Asientos accesibles (ADA)
- Zonas de sombra/cenadores
- Espacios de reunión





■ MIRADOR DEL RÍO

- Plataformas de observación de fauna a lo largo de la ciclovia
- Señalización cultural y de educación ambiental




■ ACCESO AL RÍO

- Acceso al río accesible (ADA)
- Control de la erosión



■ SERVICIOS DEL SENDERO

- Aparcabicicletas
- Estación de reparación
- Quioscos
- Señalización de orientación
- Basureros
- Señalización interpretativa
- Asientos
- Áreas de descanso con sombra



■ ÁREA DE JUEGOS

- Parque infantil con características accesibles



■ BAÑOS Y ESTACIONES DE AGUA

- Instalaciones accesibles, limpias y seguras



■ SERVICIOS CULTURALES DE WASHOE

- Interpretación cultural de la Tribu Washoe de Nevada y California
- Educación basada en la naturaleza
- Centro comunitario



PARCELA PONDEROSA

Casa existente en la parcela Ponderosa

CONESTOGA ST

SUNSET DR

PONDEROSA ST

El Río Upper Truckee

ESTACIONAMIENTO

*Posibilidad de inclusión

Algunas mejoras recreativas y de acceso público podrían ir en línea con la incorporación de estacionamiento en el sitio del proyecto. La escala y ubicación del nuevo estacionamiento, si lo hubiera, dependería de las preferencias de la comunidad y la tribu, así como de las limitaciones de las fuentes de financiamiento.